
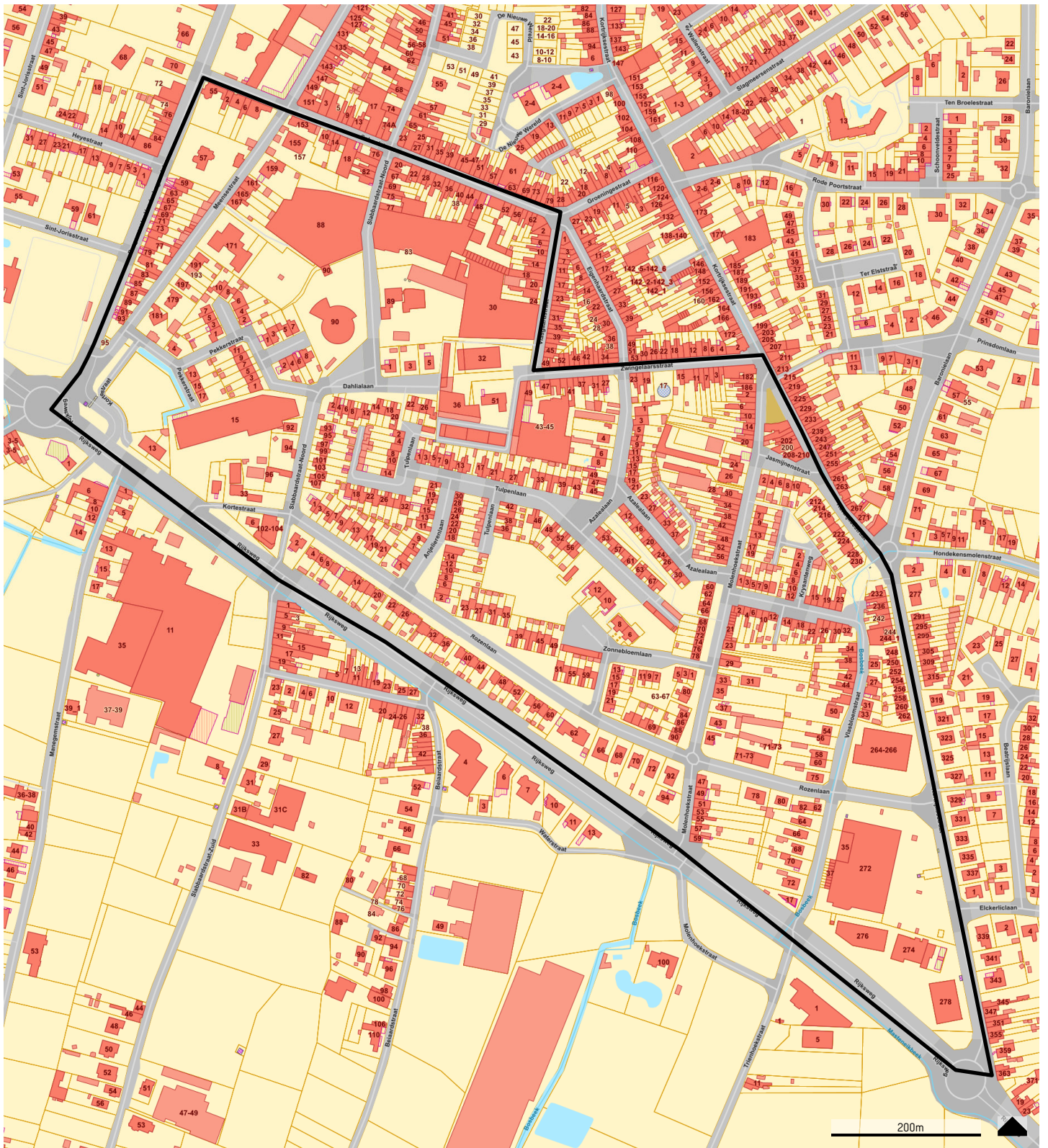


Bron: Esri, HERE, Garmin, (c) OpenStreetMap contributors, and the GIS user community - download WFS-data ad. 2023-06-30


RUP Klein Harelbeke
Izegem
1
LIGGINGSPLAN

 projectgebied

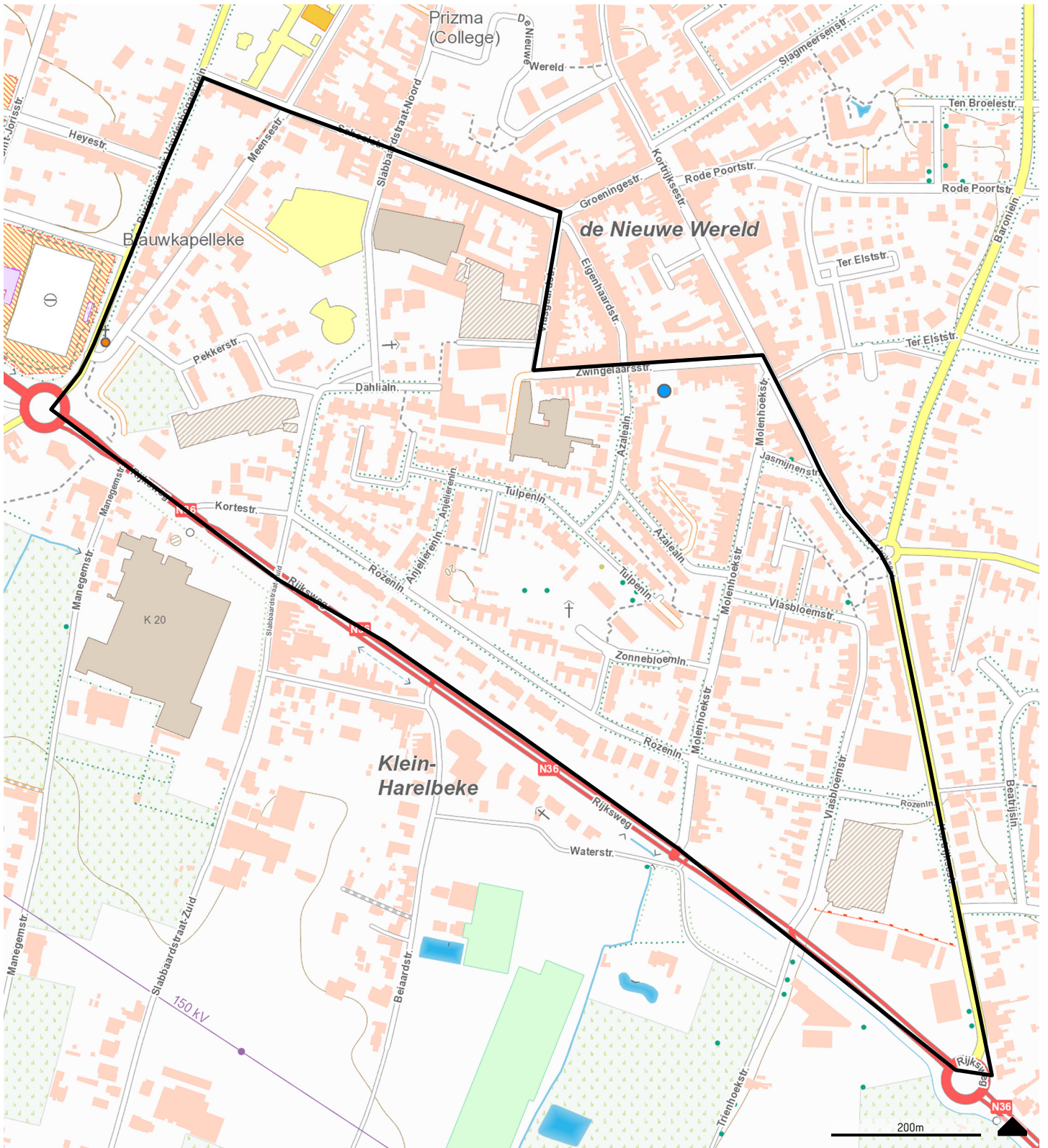


Bron: WRS GRB

RUP Klein Harelbeke
Izegem
2
GRB

 projectgebied

SWECO 



Bron: NGI, Cartoweb

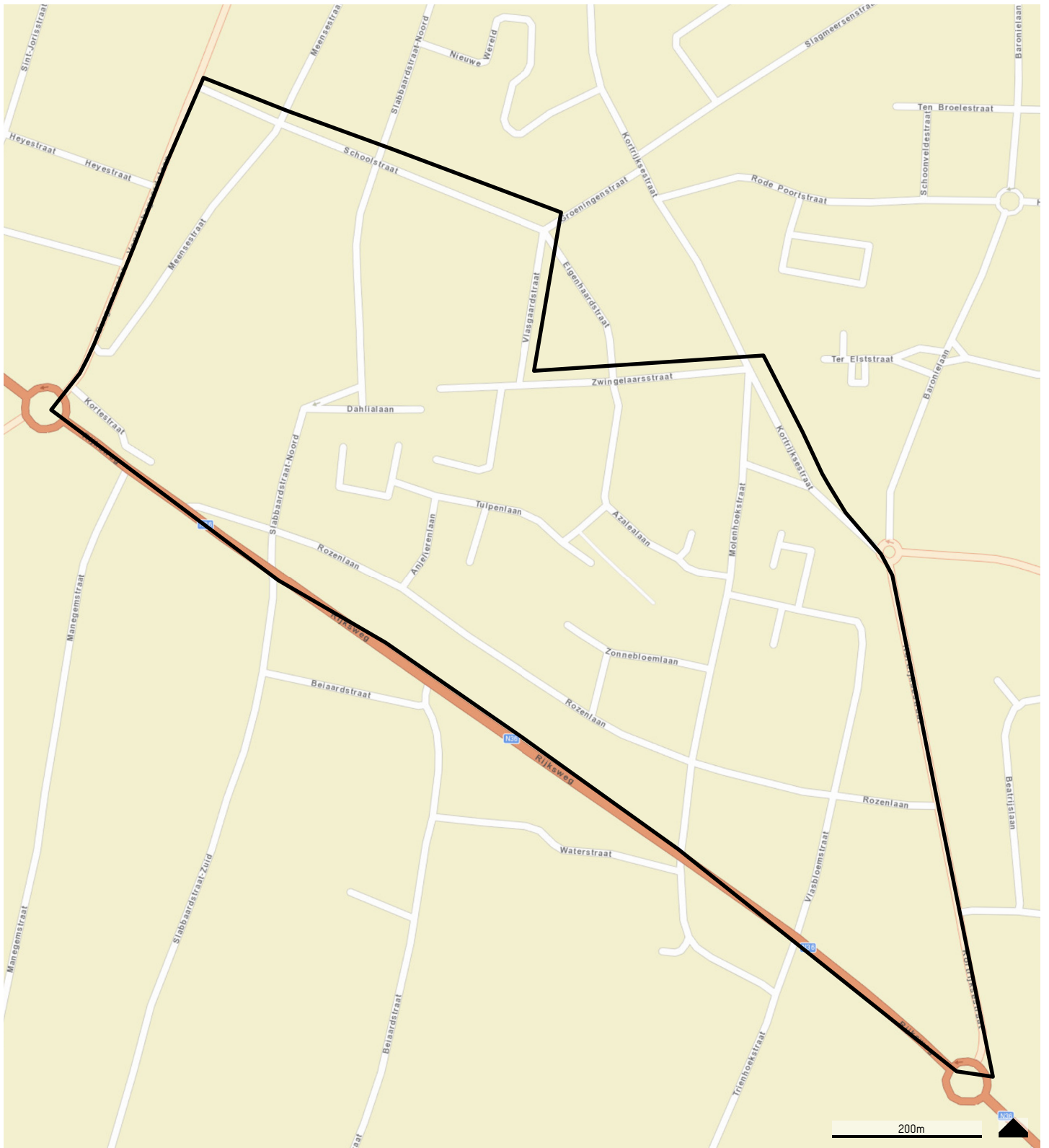
RUP Klein Harelbeke
Izegem
3
TOPOKAART

 projectgebied



bron: Orthofotomateriaal, midderschakig, winteropnamen, kleur, meest recent, Vlaanderen

RUP Klein Harelbeke
Izegem
4
ORTHOFOTO

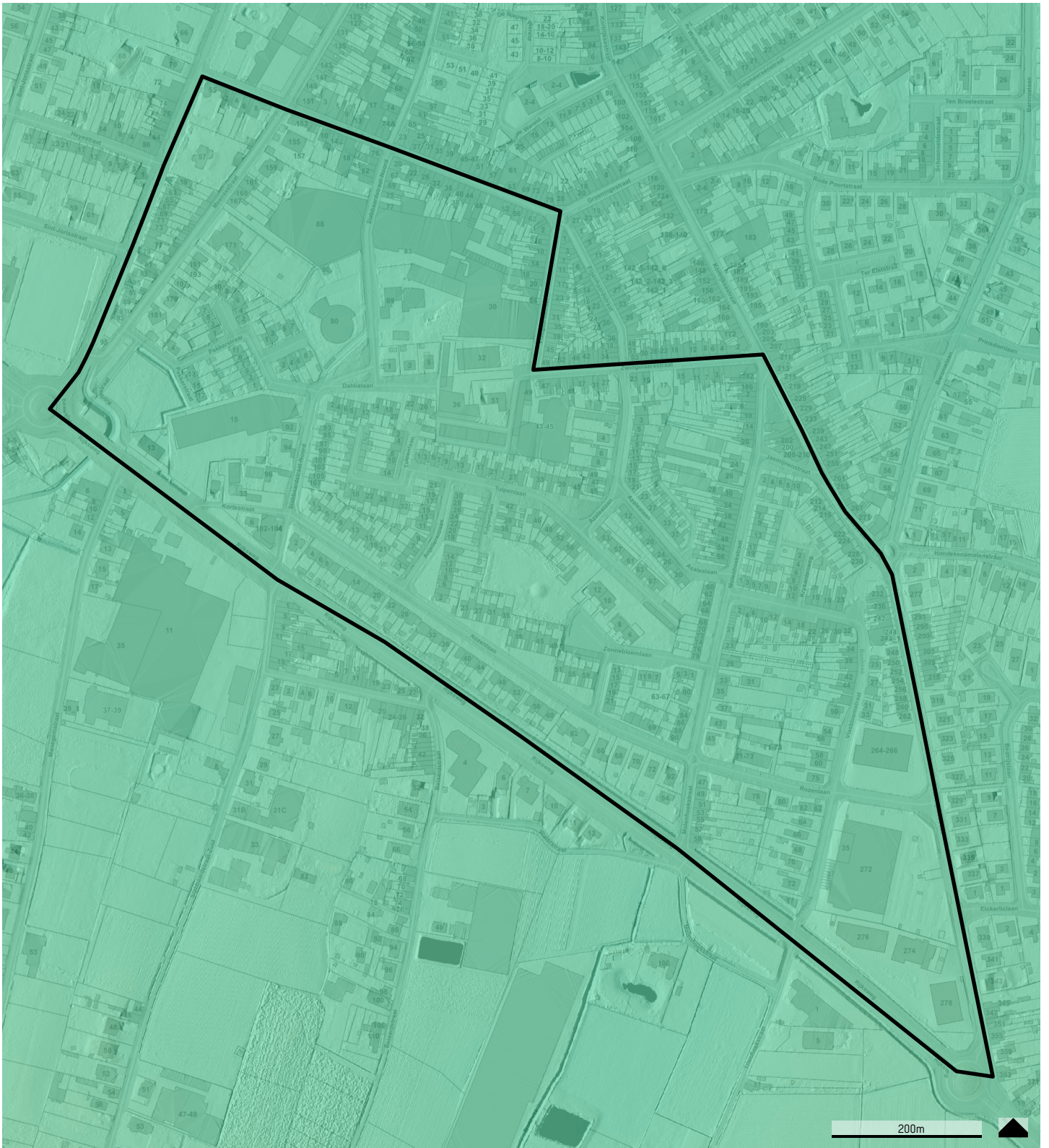


Bron: Esri, HERE, Garmin, USGS, Intermap, INCREMENT P, NRCan, Esri Japan, METI, Esri China (Hong Kong), Esri Korea, Esri (Thailand), NGCC, (c) OpenStreetMap contributors, and the GIS User Community

RUP Klein Harelbeke
Izegem
5
STRATENATLAS


 projectgebied



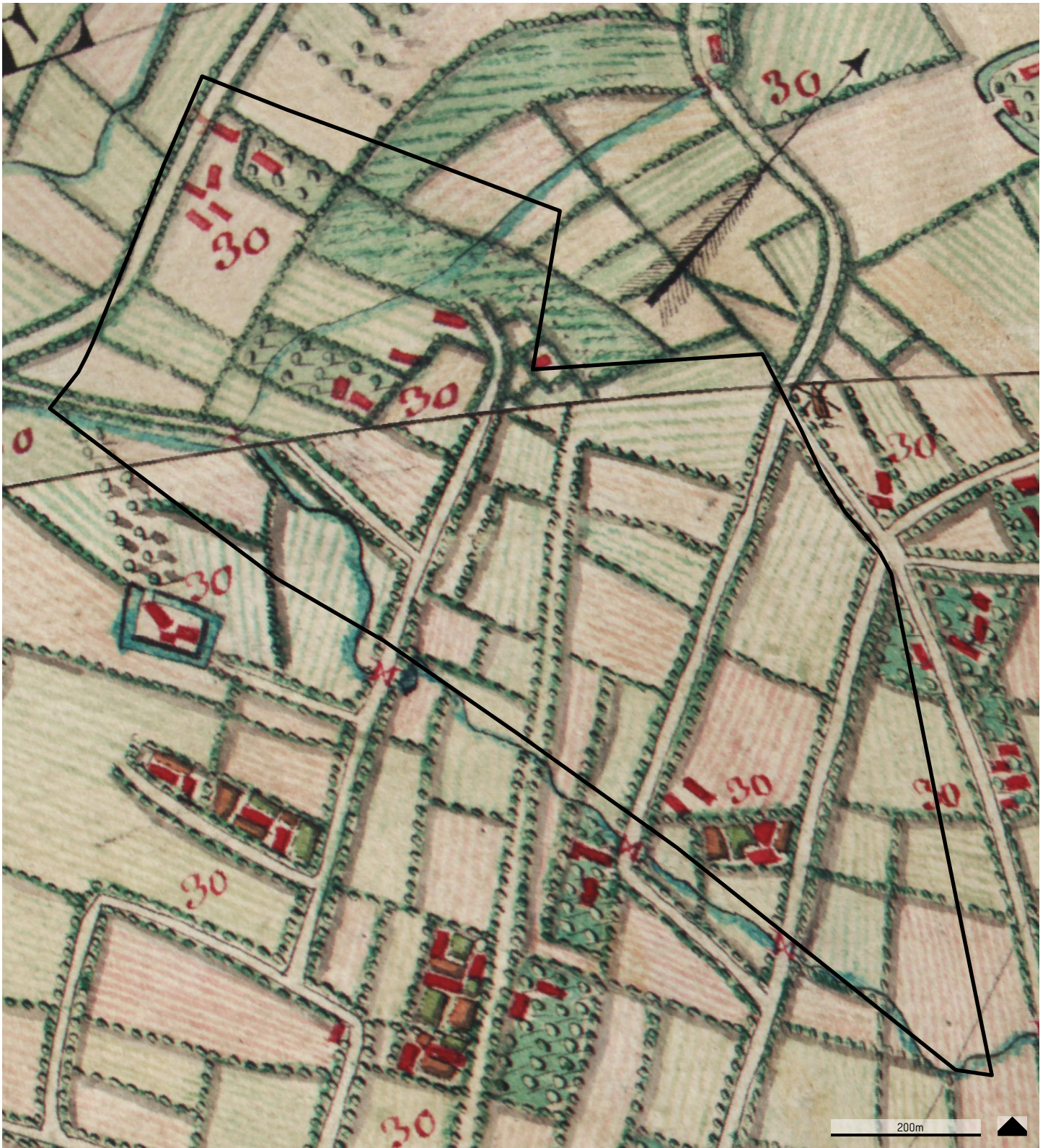


Bron: WFS GfG; WFS AIV; Digitaal Hoogtemodel Vlaanderen II

RUP Klein Harelbeke
Izegem
6
DIGITAAL HOOGTEMODEL

 projectgebied

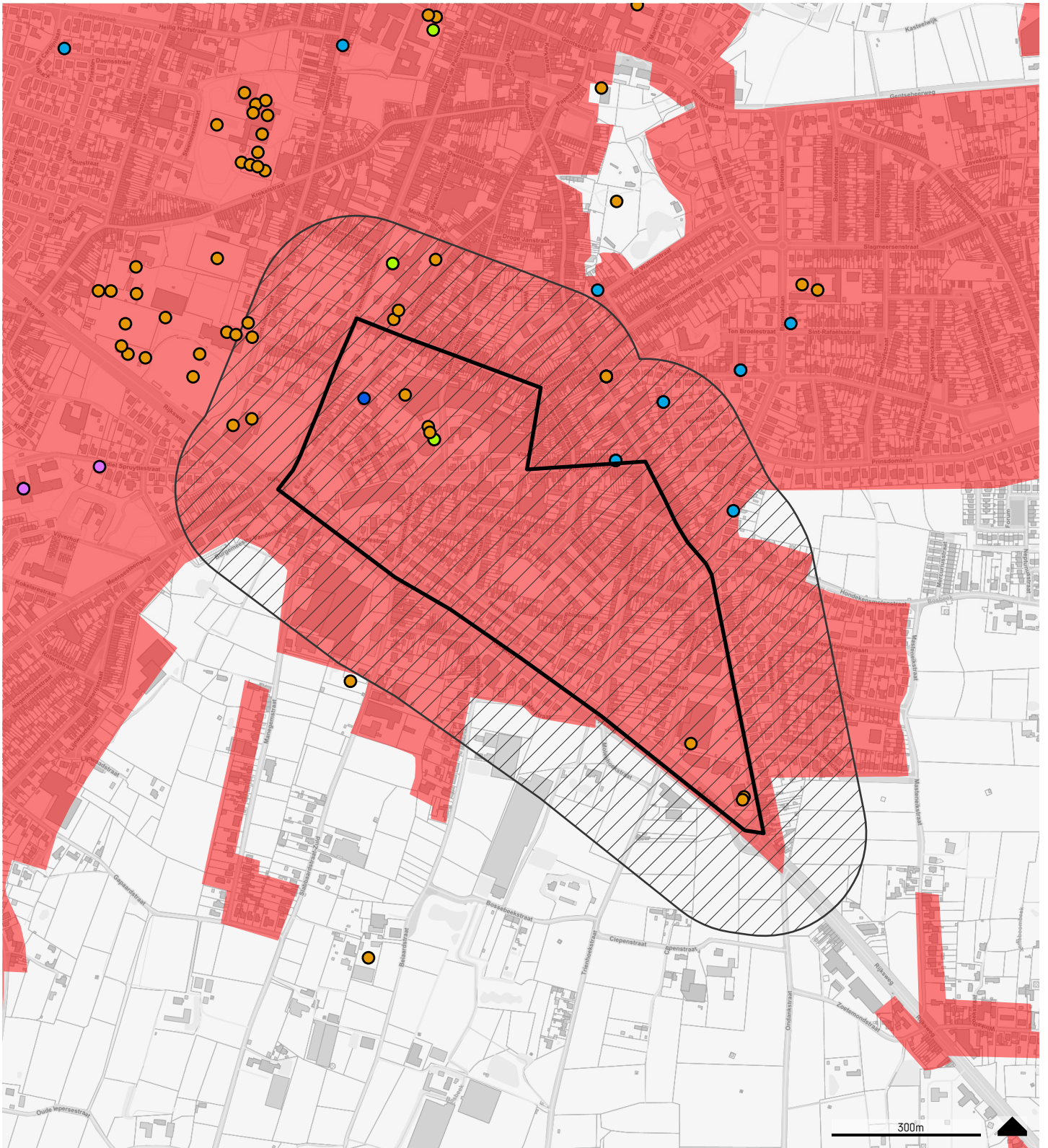
SWECO 



bron: informatie Vlaanderen, WFS Raadpleegdienst voor historische cartografie

RUP Klein Harelbeke
Izegem
8
FERRARISKAART

 projectgebied



Bron: WMS GRB; WFS MercatorNet; POI Geopunt - download WFS-data dd. 2023-06-30

RUP Klein Harelbeke
Izegem
9
EXTERNE
MENSVEILIGHEID

- projectgebied
- projectgebied buffer 200m

Voorzieningen:

- Ziekenhuizen (alg/psych)
- Oudervoorzieningen (RH/WZC)
- Onderwijs
- Kinderopvang
- Recreatie

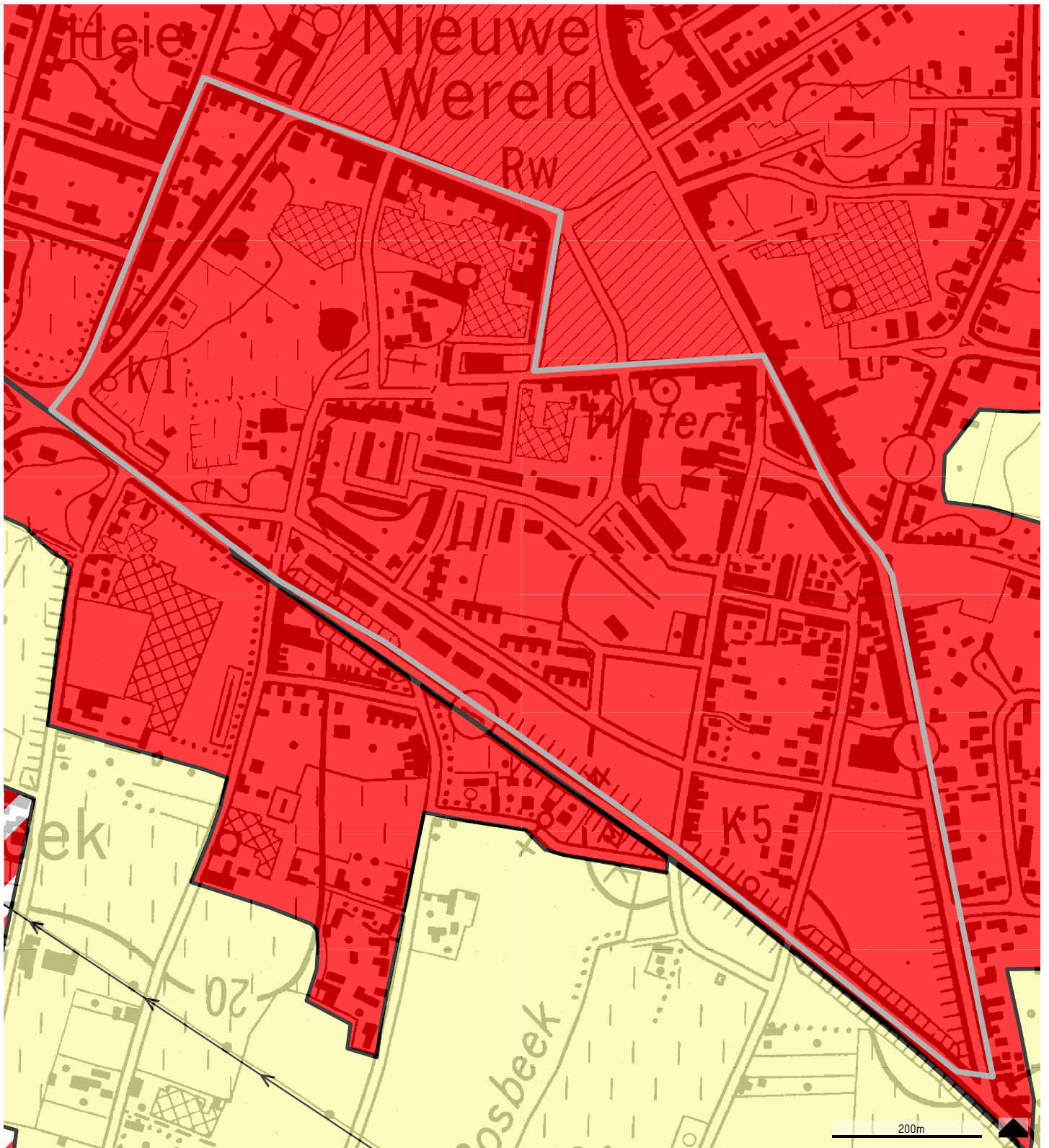
- Recreatiegebied (gewestplan)
- woongebied (gewestplan)

Seveso-bedrijven:

- Hogedrempel Seveso-bedrijven
- Lagedrempel Seveso-bedrijven





Seveso consultiezones:

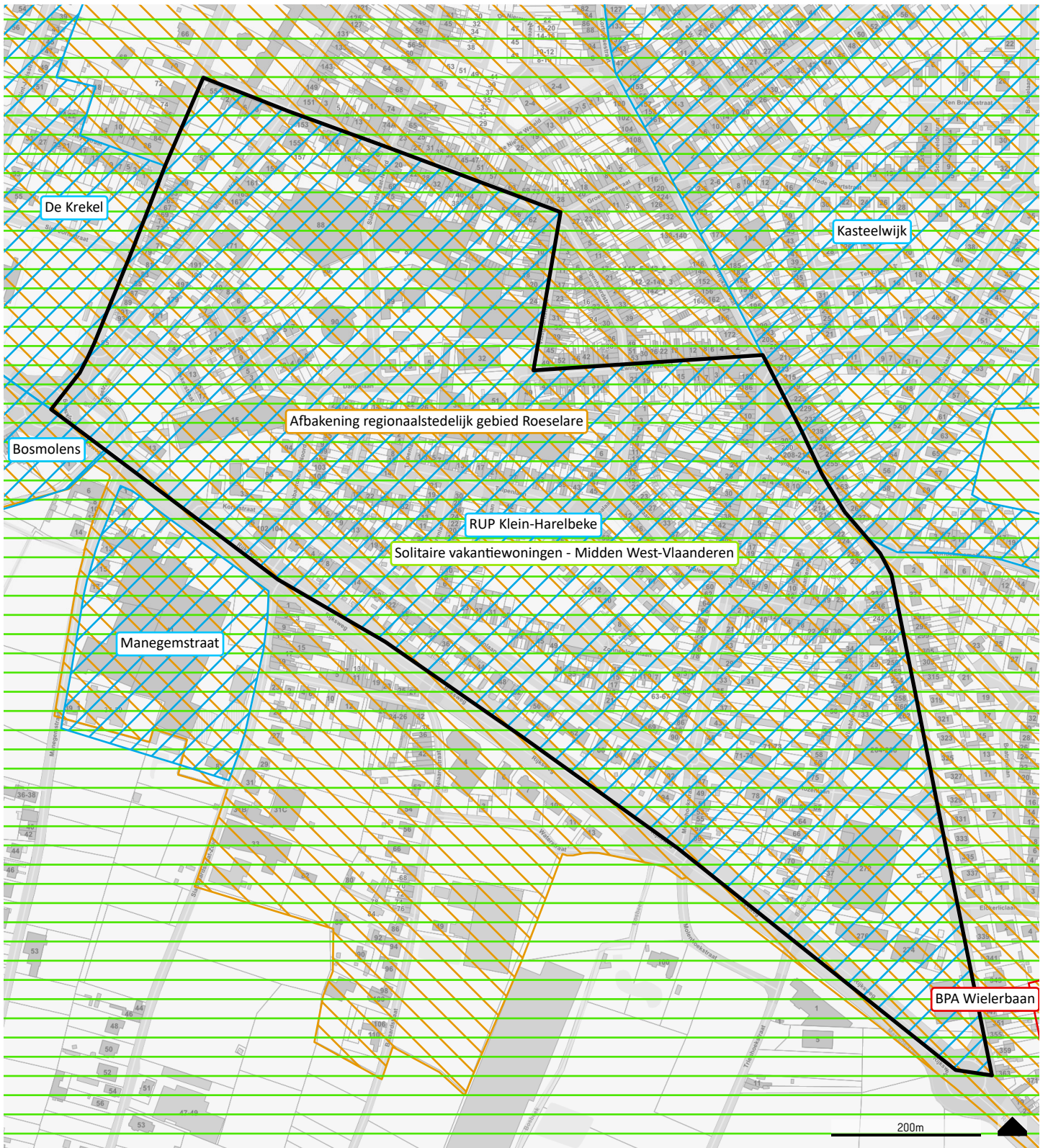
- Hogedrempel Seveso-bedrijven
- Lagedrempel Seveso-bedrijven



bron: WMS GRB; WFS MercatorNet (gewestplan toestand 01/01/2002, correctie 14/12/2018) - download WFS-data ad. 2023-06-30

RUP Klein Harelbeke
Izegem
10
GEWESTPLAN

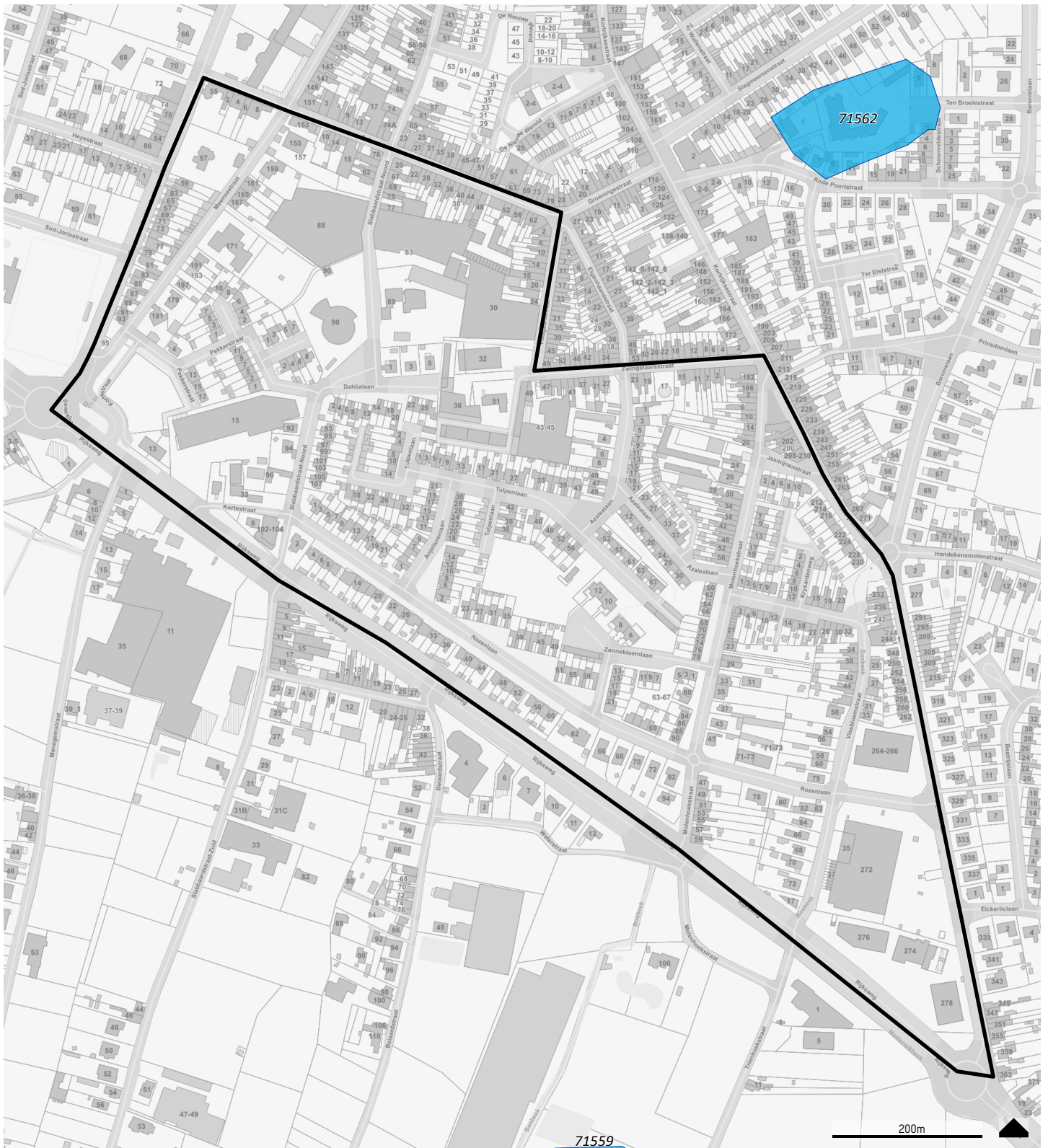
-  projectgebied
-  150c - bestaande hoofdverkeerswegen
-  150k - bestaande hoogspanningsleidingen
-  0100 - woongebieden
-  0102 - woongebieden met landelijk karakter
-  0500 - parkgebieden
-  0900 - agrarische gebieden



Bron: WMS GRB, WFS Mercatornet - download WFS-data dd. 2023-06-30

RUP Klein Harelbeke
Izegem
11
BPA's en RUP's

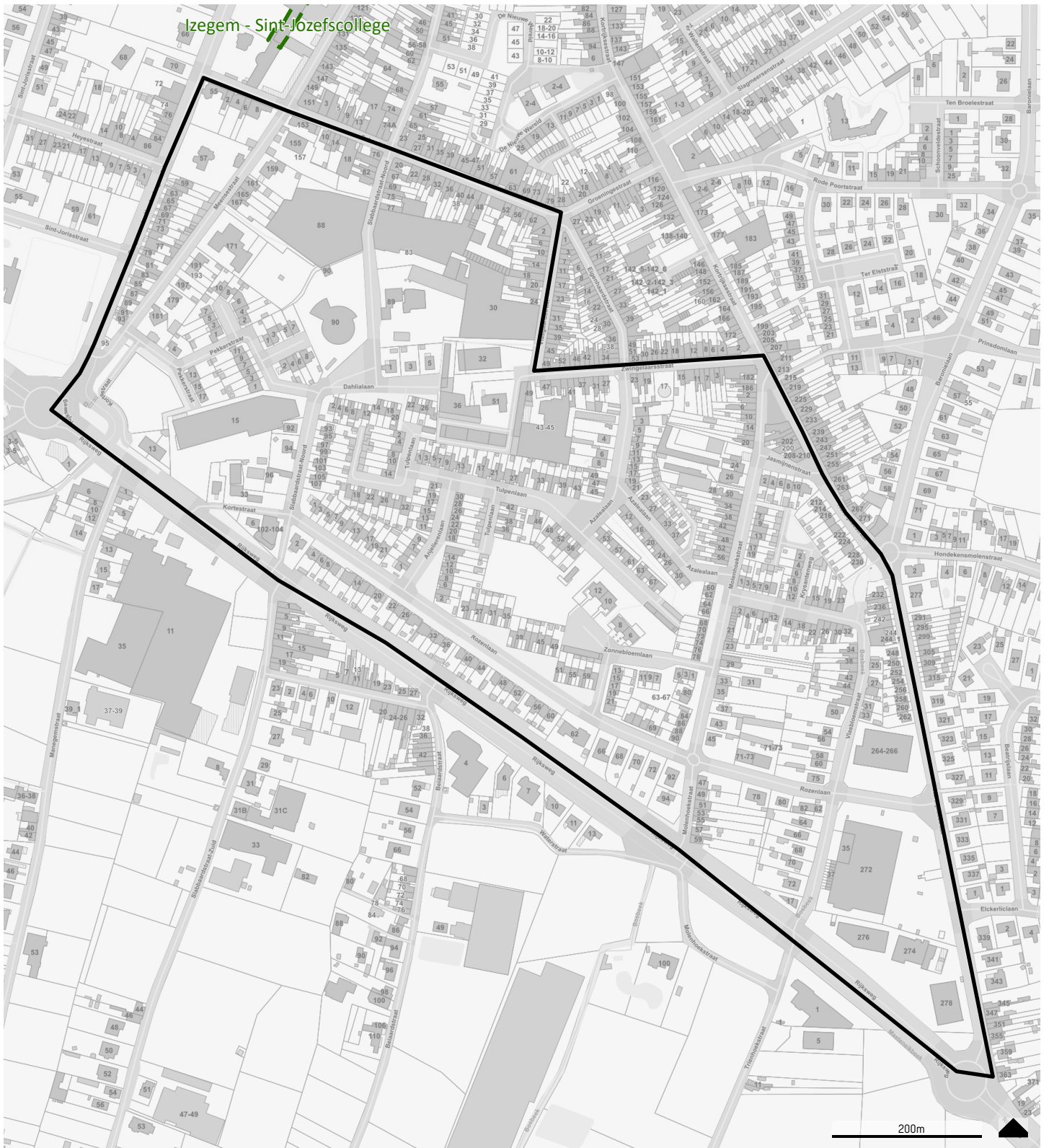
-  projectgebied
- Bestemmingsplannen**
-  BPA
-  Gemeentelijk RUP
-  Provinciaal RUP
-  Gewestelijk RUP



Bron: WMS GRB, WFS MercatorNet, CAI 11/2021 - download WFS-data dtd. 2023-06-30





RUP Klein Harelbeke
Izegem
12
ARCHEOLOGIE

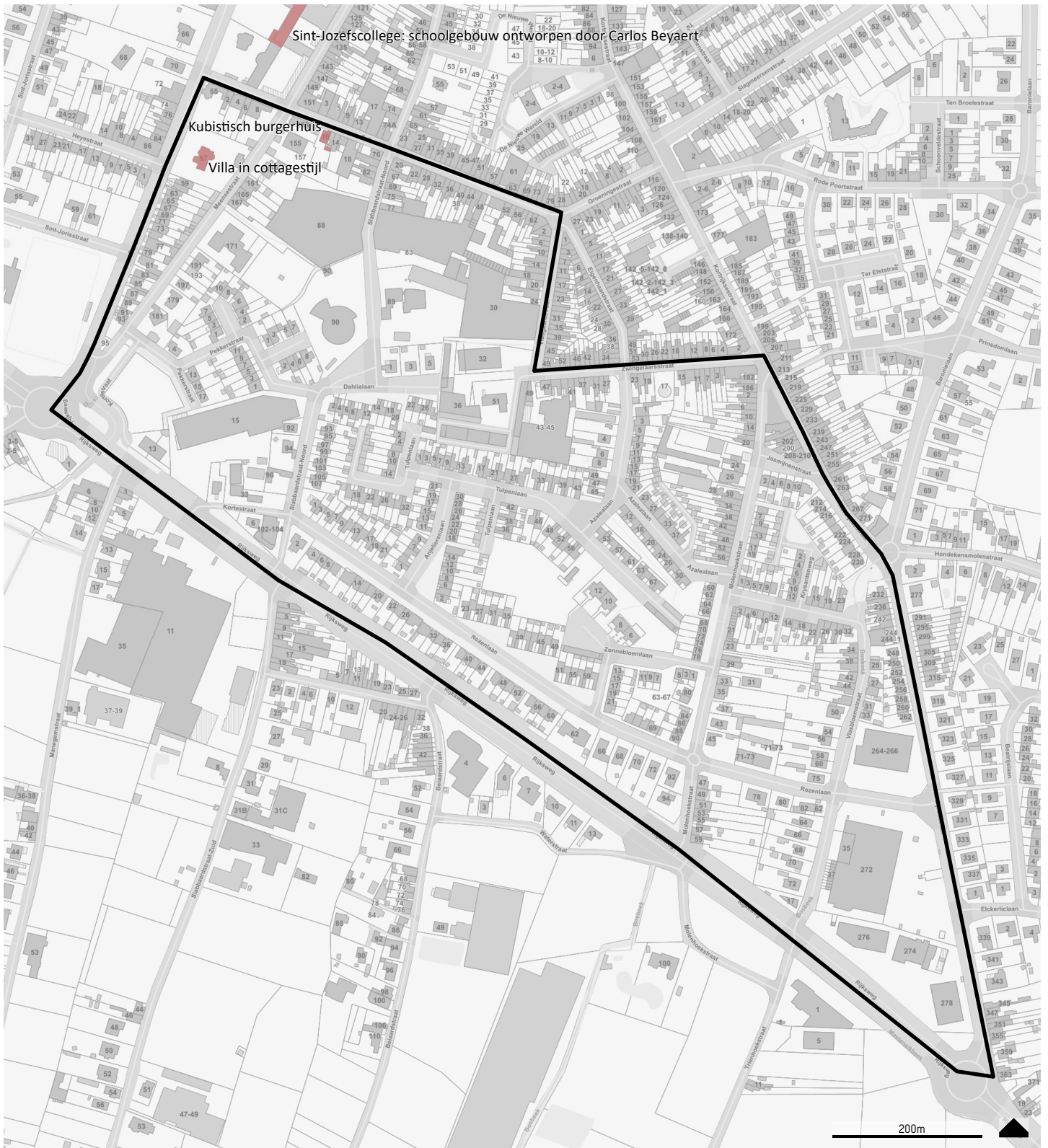
- projectgebied
- archeologische sites (beschermde onroerend erfgoed)
- gebieden geen archeologie (onroerend erfgoed)
- archeologische zones (vastgestelde inventaris onroerend erfgoed)
- archeologie elementen (wetenschappelijke inventaris onroerend erfgoed)
- archeologie gehelen (wetenschappelijke inventaris onroerend erfgoed)
- archeologische elementen (CAI)



Bron: WMS GRB, WFS MercatorNet - download WFS-data dd. 2023-06-30

RUP Klein Harelbeke
Izegem
13
ONROEREND ERFGOED
LANDSCHAPSATLAS

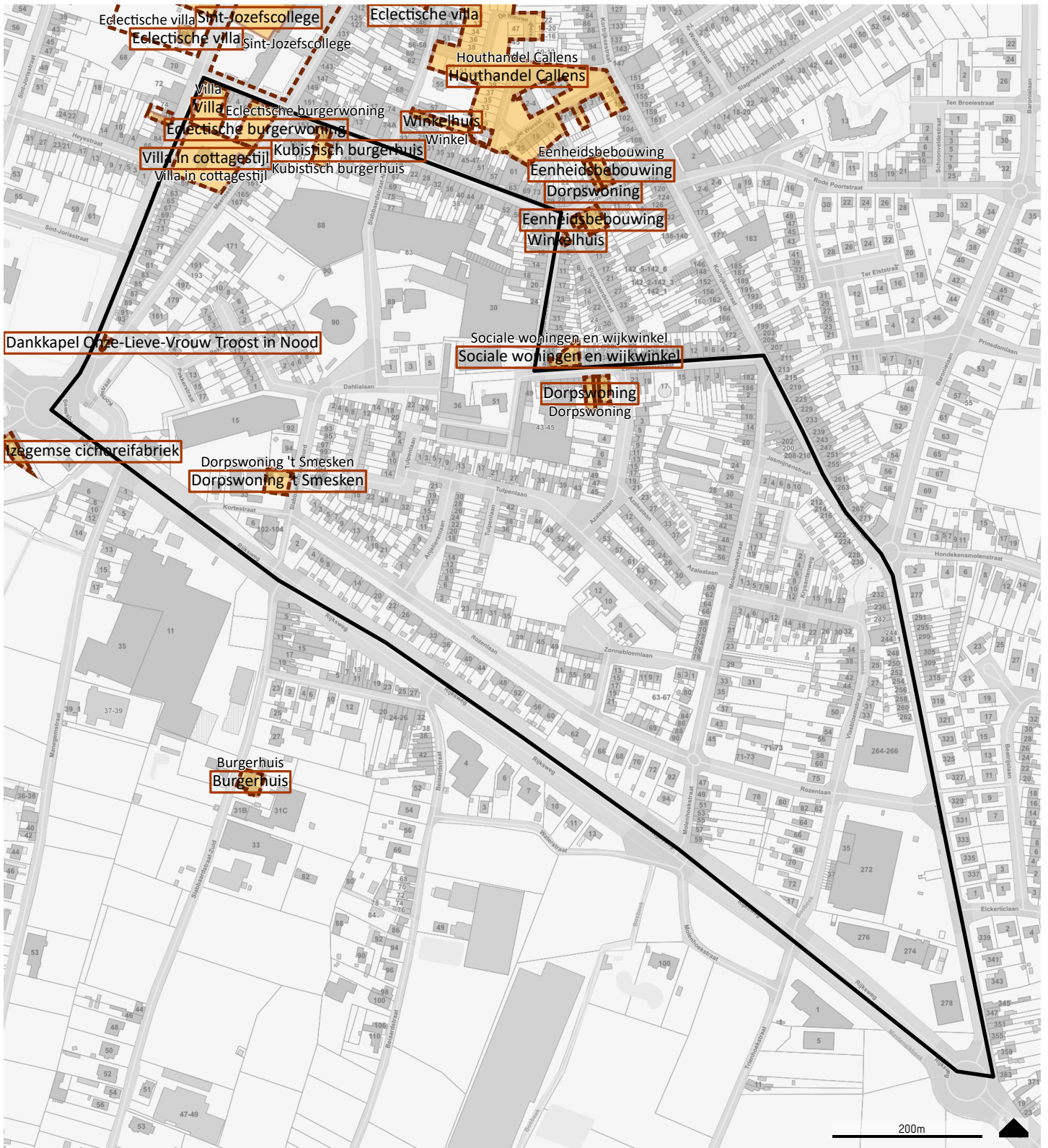
-  projectgebied
-  beheersplannen
-  landschapsatlas vastgestelde inventaris
-  erfgoedlandschappen (indicatief)



Bron: WMS GRB, WFS Mercator/Net - download WFS-data dd. 2023-06-30

RUP Klein Harelbeke
Izegem
14
ONROEREND ERFGOED
BESCHERMINGEN

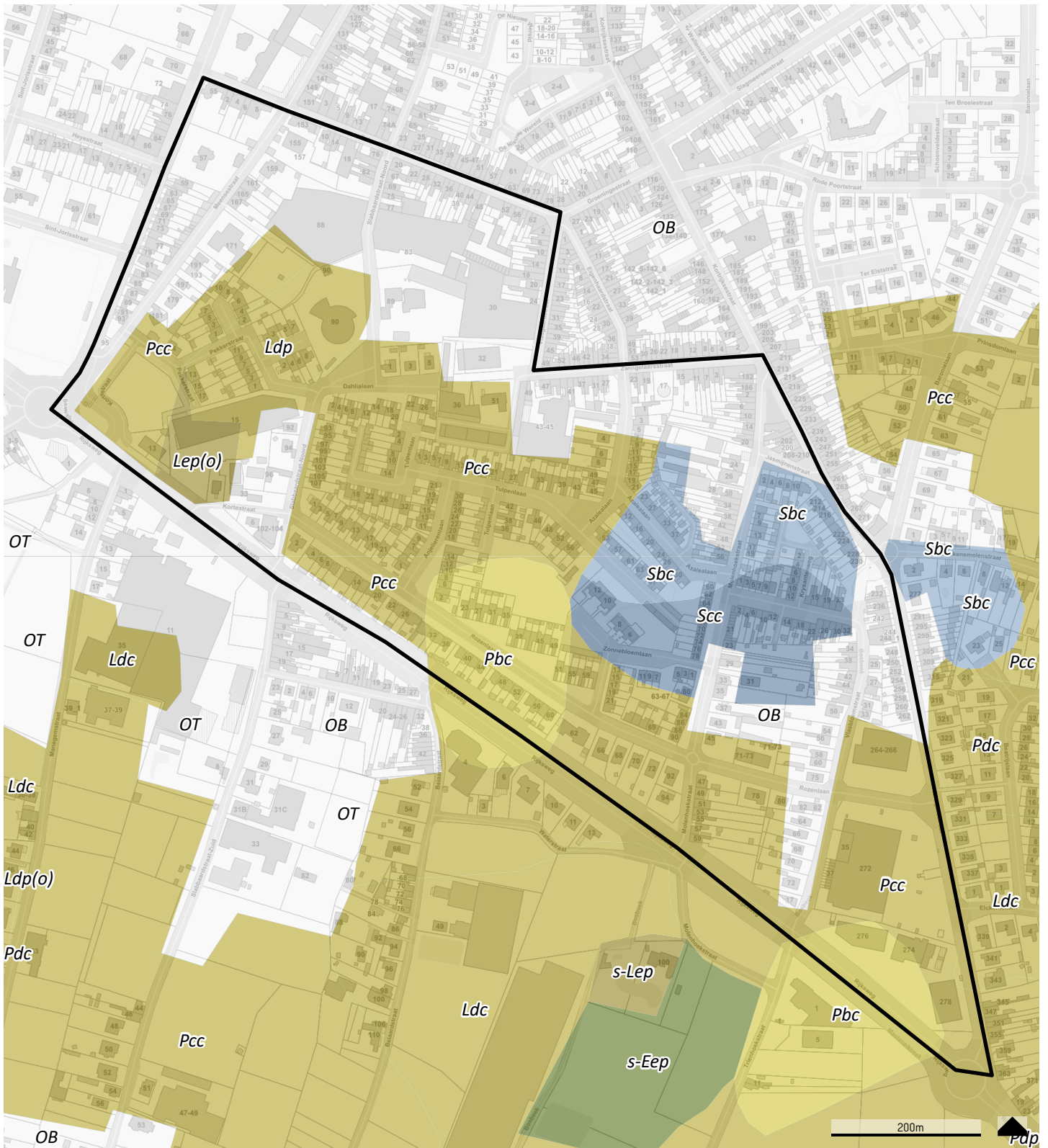
- projectgebied
- Beschermd onroerend erfgoed (aanduidingsobjecten)
- overgangszones
- cultuurhistorische landschappen
- stads-en dorpsgezichten
- archeologische sites
- monumenten
- Unesco werelderfgoed
- Unesco Werelderfgoed - bufferzones
- Unesco Werelderfgoed - kernzones



Bron: WMS GRB, WFS MercatorNet - download WFS-data dd. 2023-06-30

RUP Klein Harelbeke
Izegem
15
ONROEREND ERFGOED
INVENTARISSEN

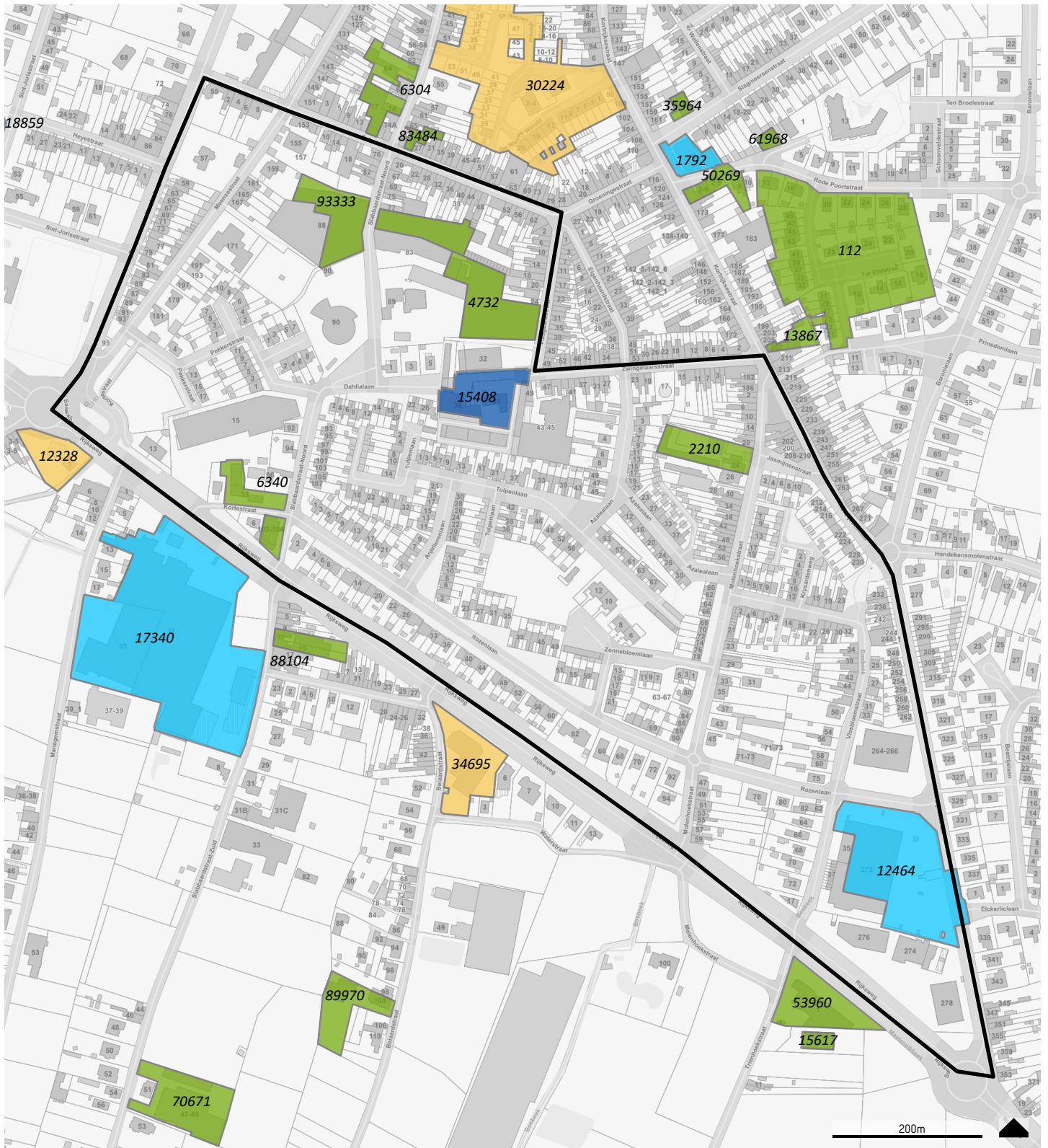
- projectgebied
- wetenschappelijke inventarissen (niet vastgestelde erfgoedobjecten)
- landschappelijk erfgoed - elementen
- bouwkundig erfgoed - elementen
- vastgestelde inventarissen (aanduidingsobjecten)
- bouwkundig erfgoed
- historische tuinen en parken
- houtige beplantingen
- wetenschappelijke inventarissen (niet vastgestelde erfgoedobjecten)
- bouwkundig erfgoed - gehelen
- landschappelijk erfgoed - gehelen



Bron: WMS grab, DVG Bodemkaart 2.0 (2017)






RUP Klein Harelbeke
Izegem
16
BODEMKAART






- | | |
|-------------------|------------------|
| projectgebied | Nat zandleem |
| <u>bodemkaart</u> | Vochtig zandleem |
| Antropogeen | Droge zandleem |
| Vochtig zand | Natte klei |
| Droog zand | |

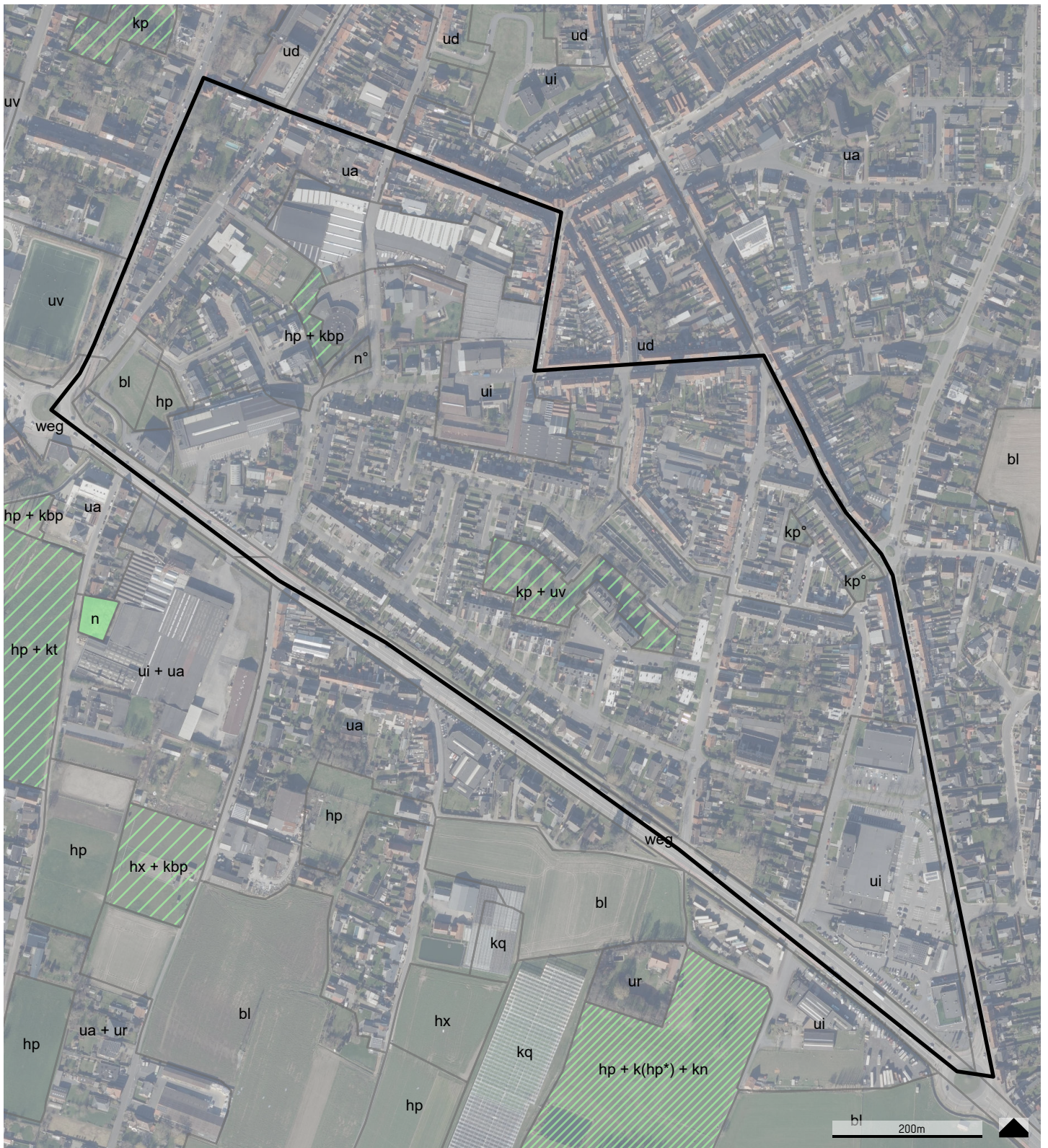


Bron: WMS GRB, WFS MercatorNet - download WFS-data dd. 2023-06-30

RUP Klein Harelbeke
Izegem
17
BODEMONDERZOEK OVAM



-  projectgebied
-  Evaluatierapport schadegeval
-  Melding schadegeval
-  Vaststelling schadegeval
-  Melding bodemverontreiniging

- bodemonderzoeken en saneringen
-  Sitebesluit
 -  Oriënterend bodemonderzoek
 -  Beschrijvend bodemonderzoek
 -  Bodemsaneringsproject
 -  Eindevaluatieonderzoek










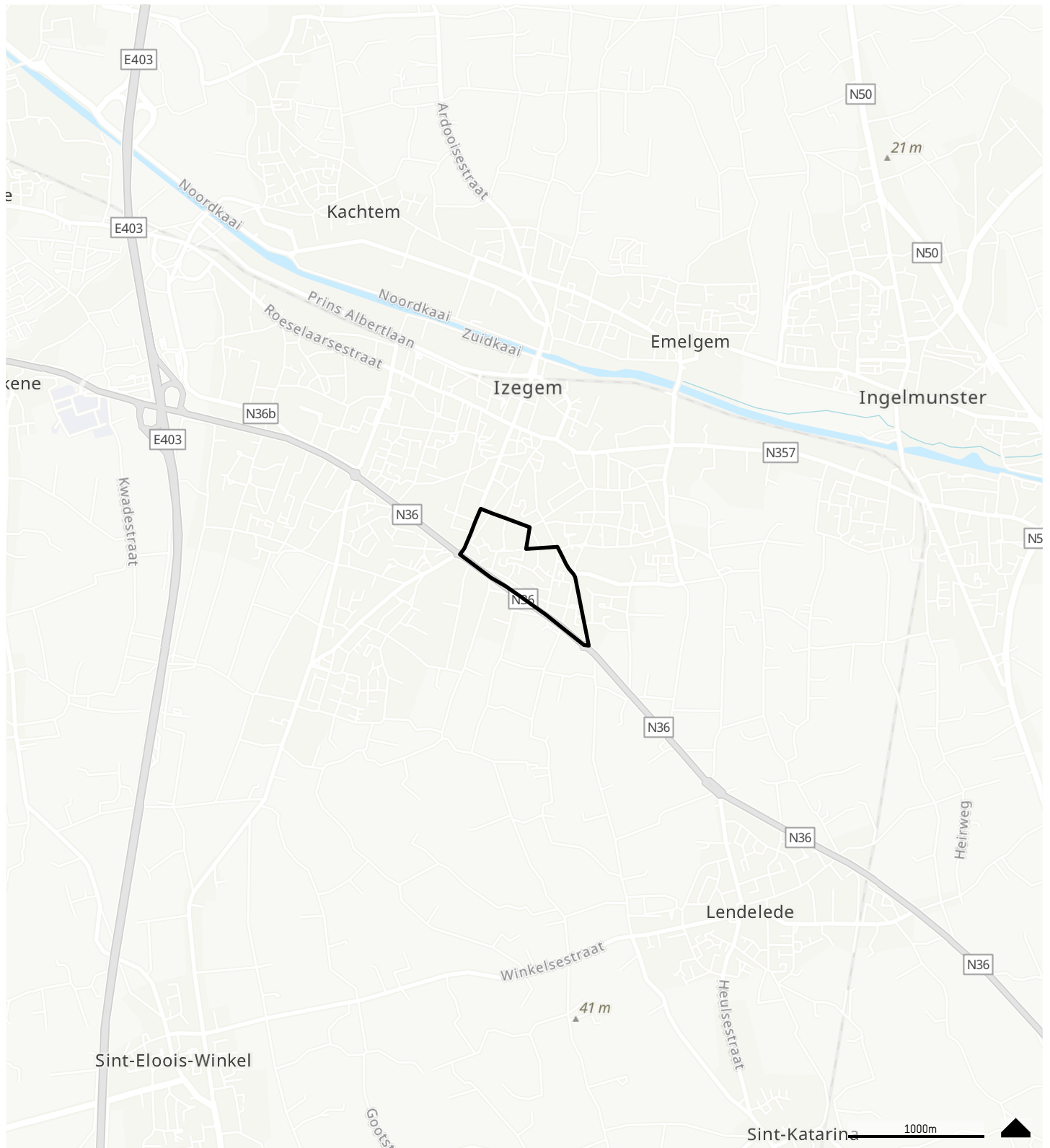
bron: orthofotoloozatiek, middenschichtig, winteropnamen, kibur, meest recent, Vlaanderen, WFS All: IN60, BWK versie 2, 2018 - download WFS-data dd. 2023-06-30

RUP Klein Harelbeke
Izegem
18
BIOLOGISCHE
WAARDERINGSKAART

-  projectgebied
-  belangrijke faunistische waarde

BWK-zone:

-  Biologisch minder waardevol
-  Complex van biologisch minder waardevolle en waardevolle elementen
-  Complex van biologisch minder waardevolle, waardevolle en zeer waardevolle elementen
-  Complex van biologisch minder waardevolle en zeer waardevolle elementen
-  Biologisch waardevol
-  Complex van biologisch waardevolle en zeer waardevolle elementen
-  Biologisch zeer waardevol



Bron: ESRI, Delorme, NAVTEQ canvas world light gray base; WFS MercatorNet; WFS PDOK (NL) - download WFS-data dd. 2023-06-30

RUP Klein Harelbeke
Izegem
19
NATURA 2000

 projectgebied


Natura 2000:


 Habitatrichtlijngebieden

 Vogelrichtlijngebieden

 Ramsar

Duinendecreet:







 Beschermd duingebied

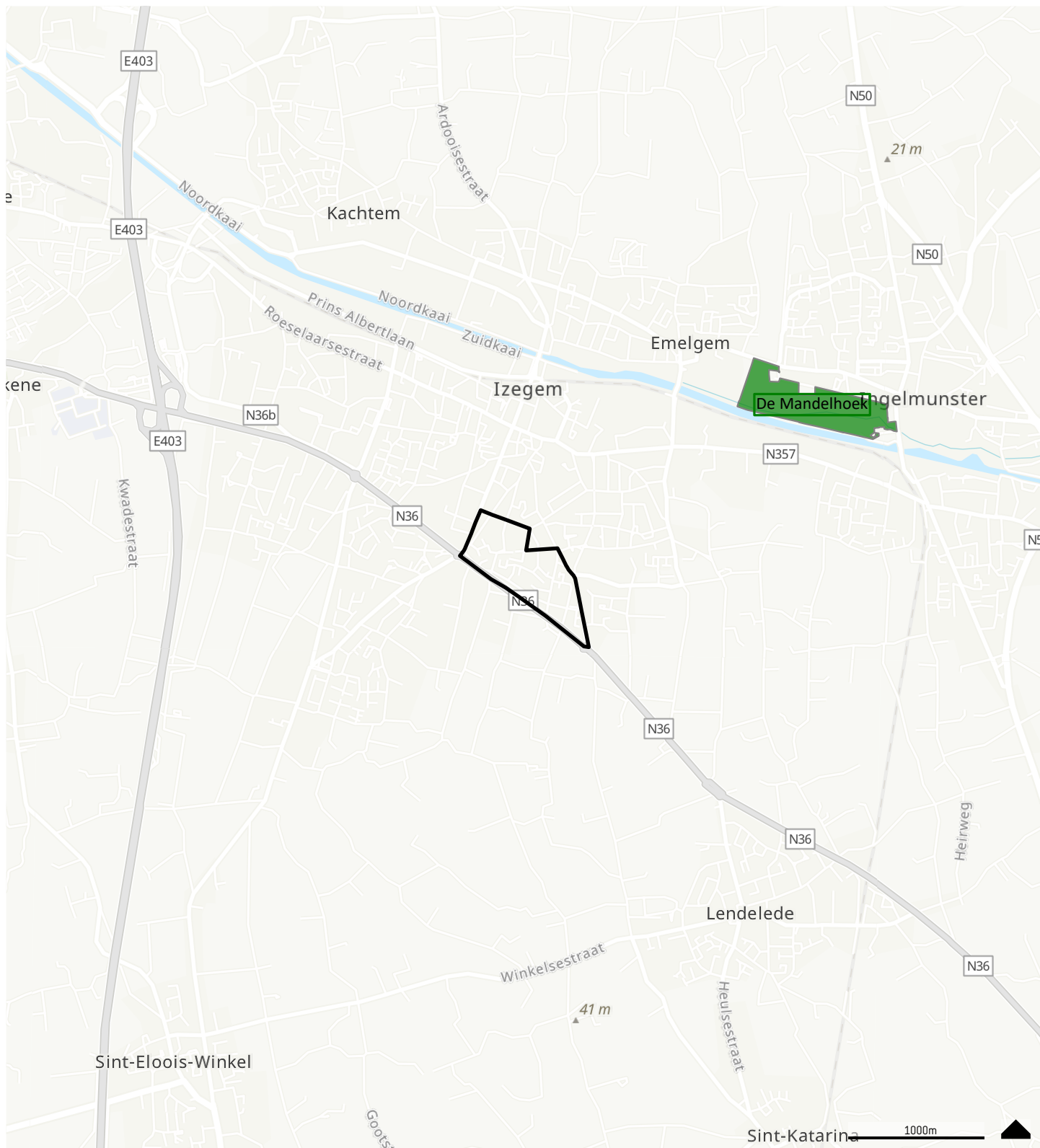
 Voor het duingebied belangrijk landbouwgebied



bron: orthofotomazieek, middenschaalig, winteropnamen, Aibur, meest recent, Vlaanderen, WFS All: INBO, BWK versie 2, 2018; Boswijzer 2018, VHA WFS MercatorNet + download WFS-data dti, 2023-06-30

RUP Klein Harelbeke
Izegem
20
NATURA 2000 HABITAT
EN BOSWIJZER

-  projectgebied
-  Bos
-  VHA-waterlopen
- BWK 2:**
-  Habitat
-  Onzeker habitat
-  Deels habitat





Bron: ESRI, Delorme, NAVTEQ carvas world light gray base; AGIV, afbakening van het VEN (10/16) - download WFS-data dd. 2023-06-30


RUP Klein Harelbeke
Izegem
21
VEN

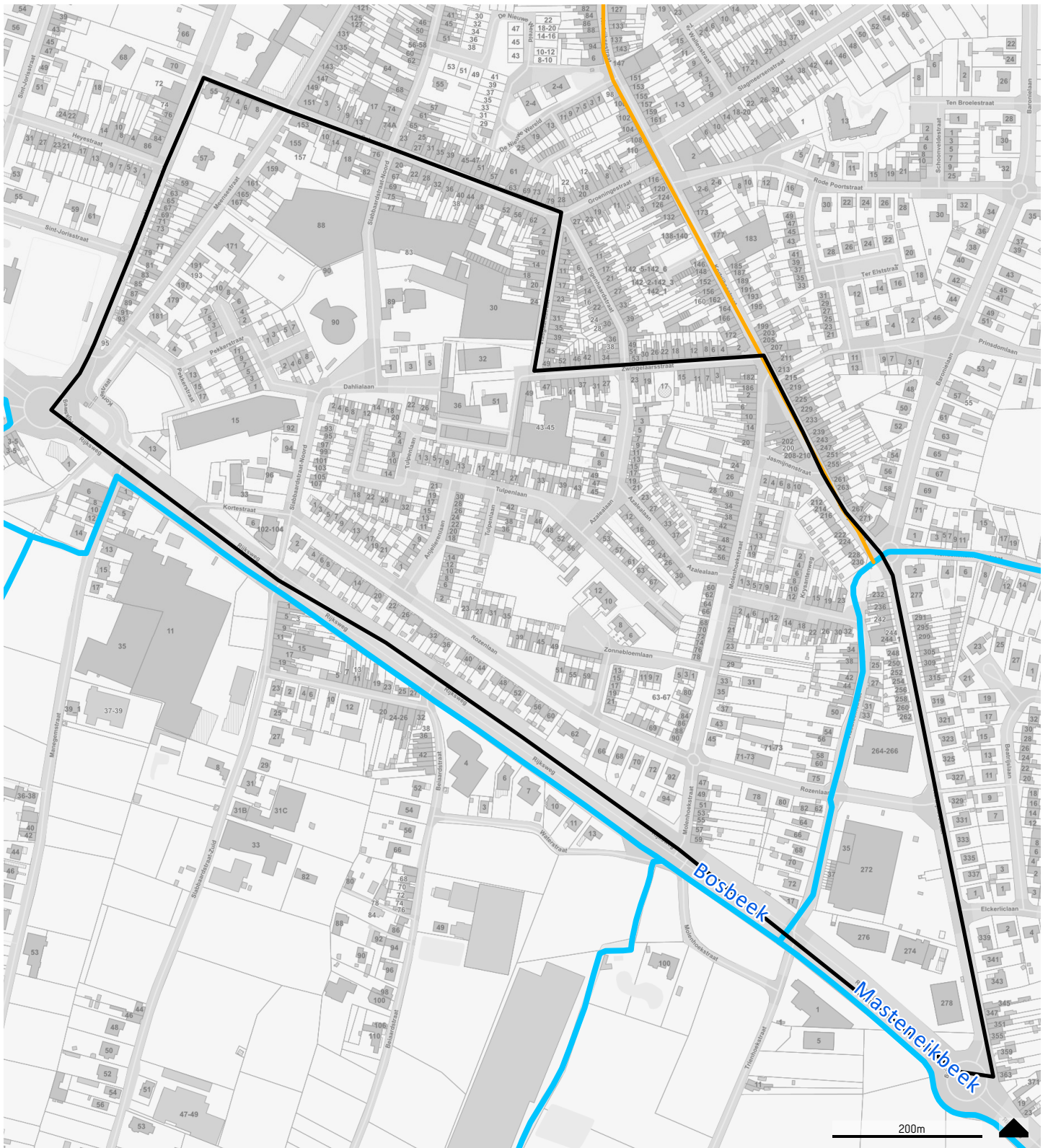
 projectgebied

VEN/ IVON-gebied:

 Grote Eenheden Natuur

 Grote Eenheden Natuur in Ontwikkeling

 Natuurverwevingsgebied



Bron: WMS GRB, WFS VHA, WFS DUV waterwingebieden en beschermingszones, WFS Polders en Wateringen - download WFS-data dd. 2023-06-30

RUP Klein Harelbeke
Izegem
22
**VLAAMSE HYDROGRAFISCHE
ATLAS**

projectgebied

VHA-waterlopen:

Bevaarbaar

Geklasseerd, eerste categorie

Geklasseerd, tweede categorie

Geklasseerd, derde categorie

Niet geklasseerd

Polder

Watering

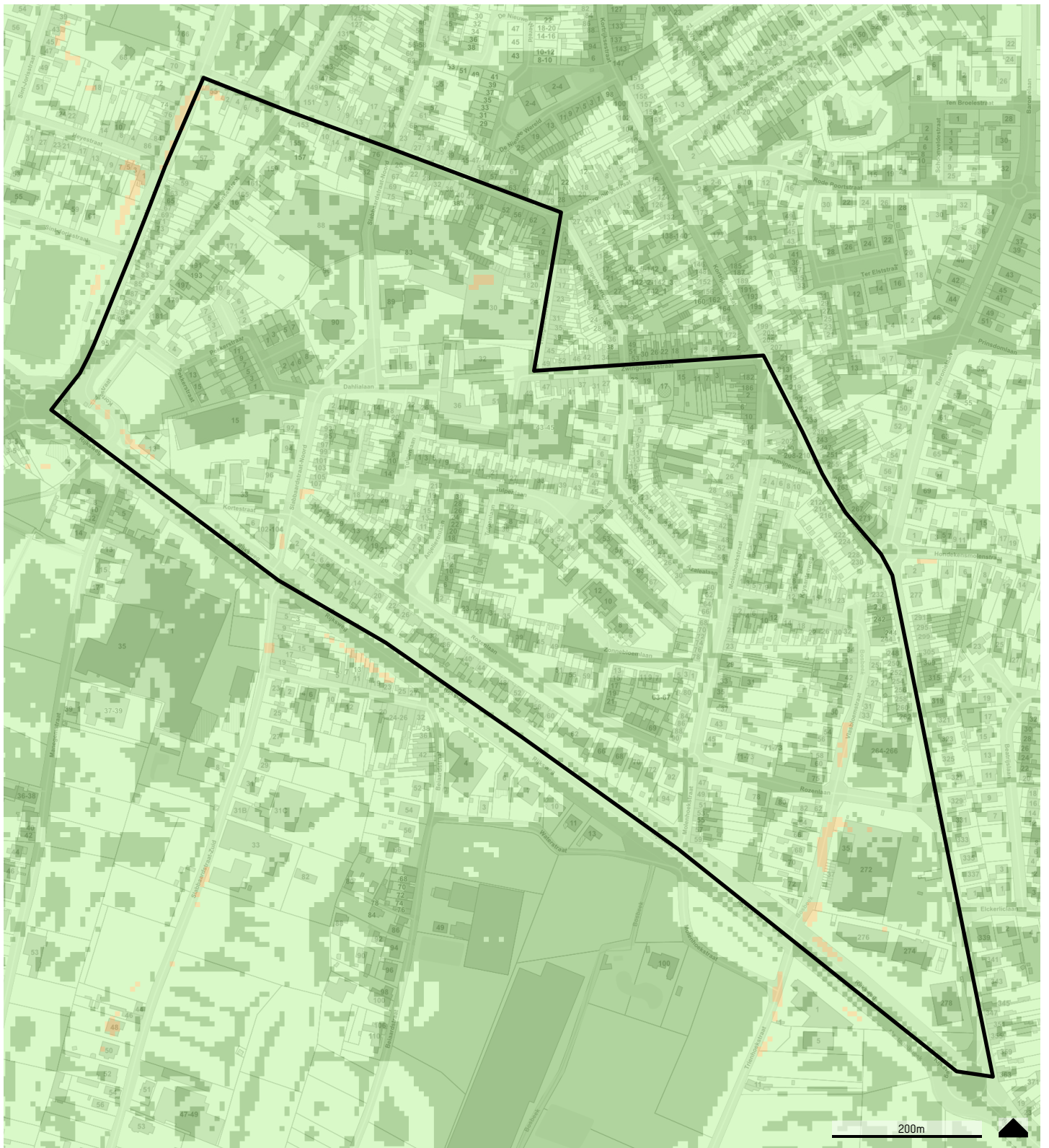
Grondwaterwingebieden:

Winning

Beschermingszone type I

Beschermingszone type II

Beschermingszone type III



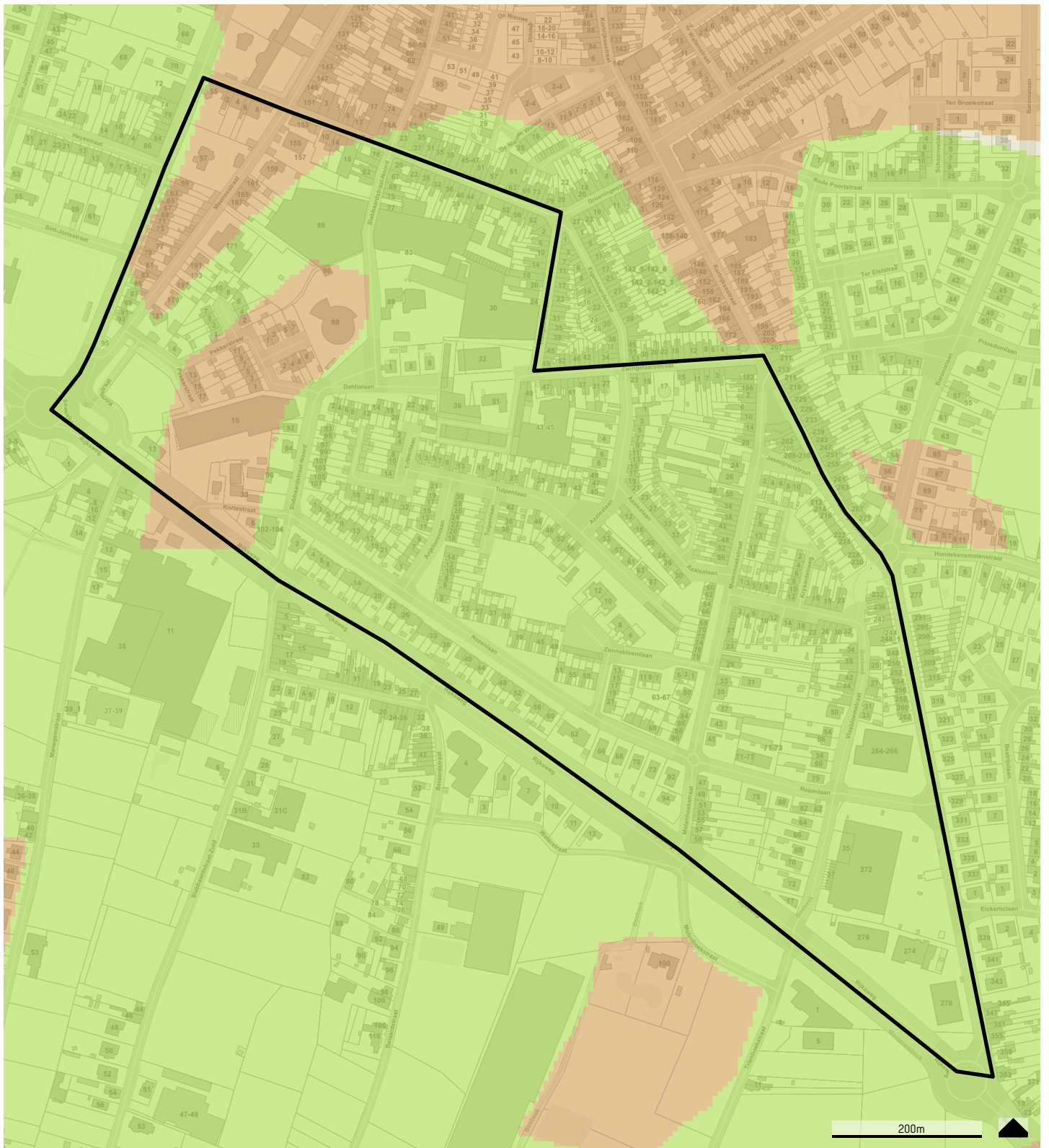
Bron: WMS GRB, Watertoets 2017

RUP Klein Harelbeke
Izegem
24
WATERTOETS
HELLINGENKAART

Watertoets - Hellingenskaart

- < 0,5%
- 0,5% - 5%
- 5% - 10%
- > 10%

projectgebied



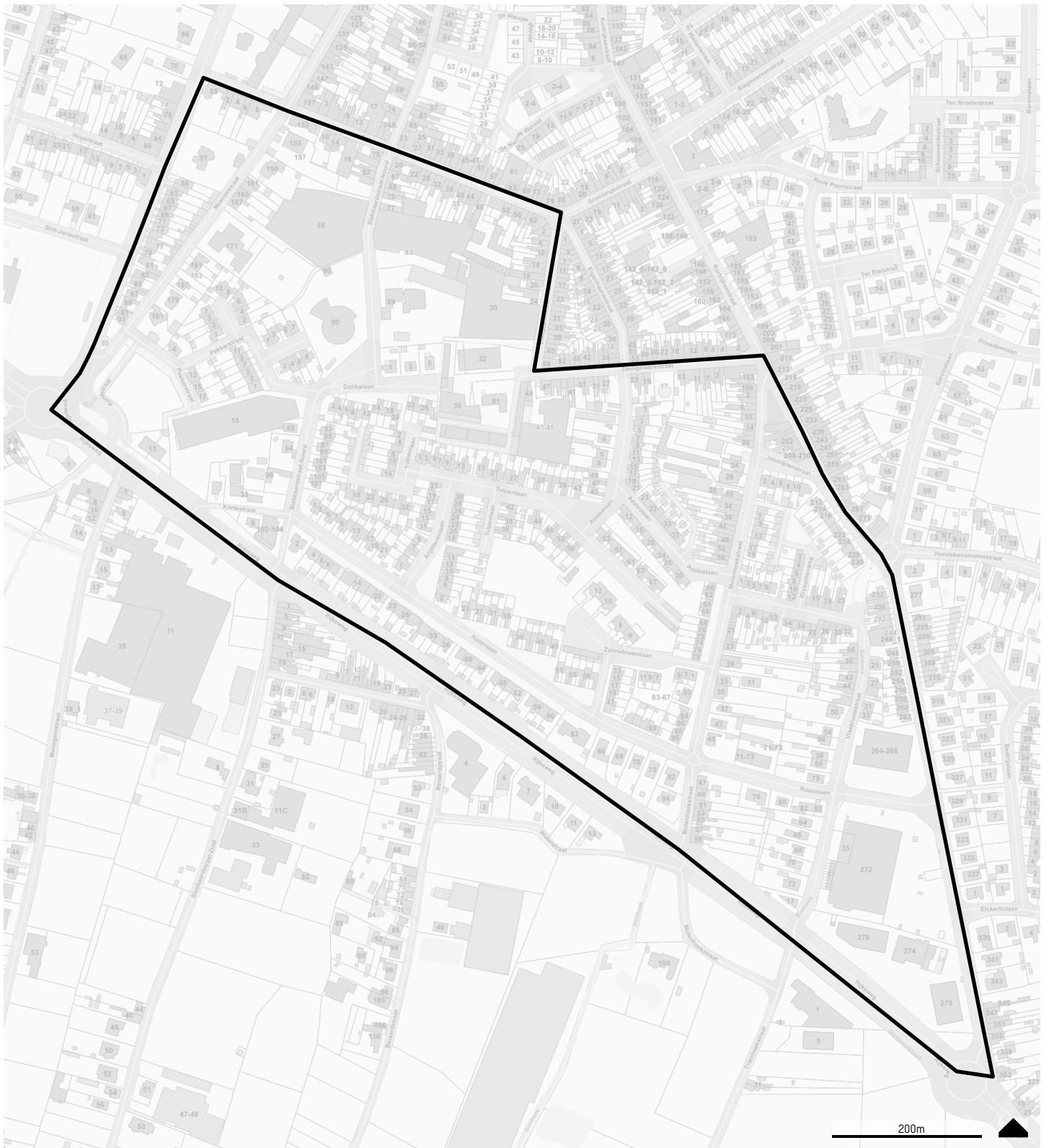
Bron:

RUP Klein Harelbeke
Izegem
26
WATERTOETS
GRONDWATERSTROMINGSGEVOELIGE
GEBIEDEN

Watertoets - Grondwaterstromingsgevoelige gebieden

- Geen informatie beschikbaar
- Zeer gevoelig voor grondwaterstroming (type 1)
- Matig gevoelig voor grondwaterstroming (type 2)
- Weinig gevoelig voor grondwaterstroming (type 3)

projectgebied



Bron:

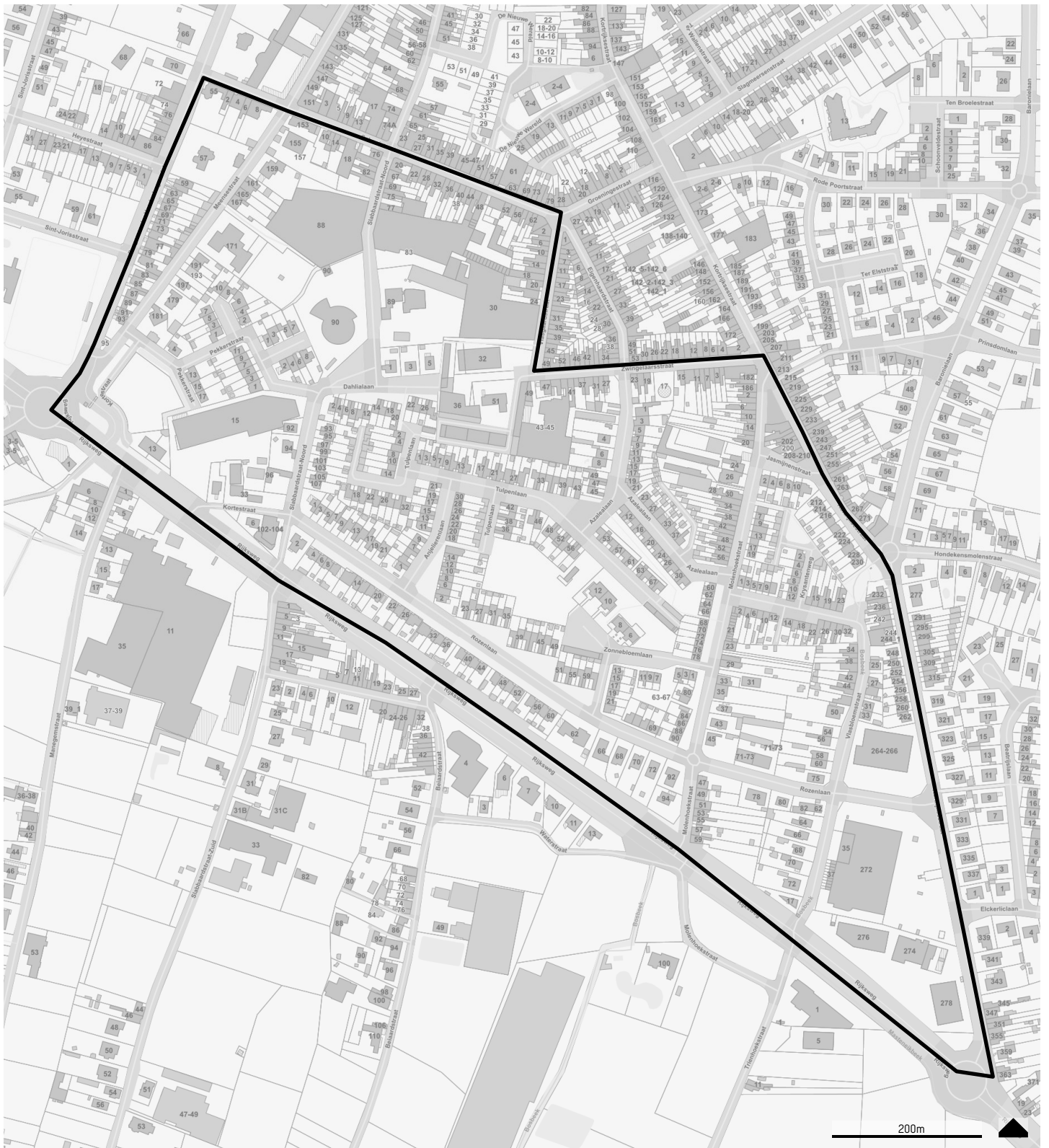
RUP Klein Harelbeke
Izegem
27
WATERTOETS
WINTERBEDKAART

Winterbedkaart

Behoort niet tot het winterbed van de grote rivier

 Behoort tot het winterbed van de grote rivier

 projectgebied







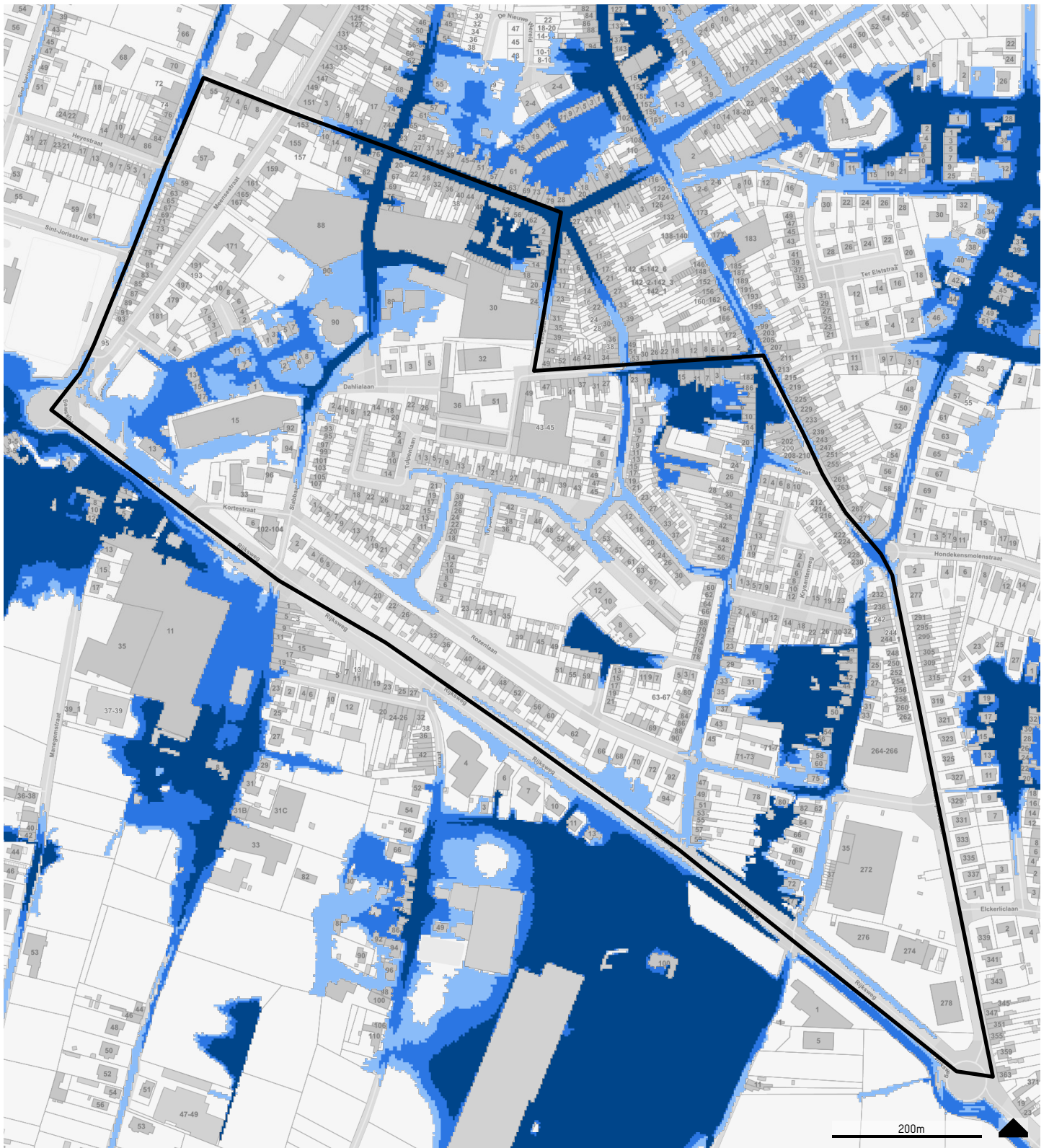
Bron: WFS GRB, <https://geoservice.waterinfo.be> - download WFS-data dd. 2023-06-30

RUP Klein Harelbeke
Izegem
28
OVERSTROMINGSGEVOELIGE GEBIEDEN
FLUVIAAL

 projectgebied

Nieuwe watertoets - Overstromingsgevoelige gebieden fluviaal

-  A - Geen overstroming gemodelleerd
-  B - Kleine kans op overstromingen onder klimaatverandering
-  C - Kleine kans op overstromingen
-  D - Middelgrote kans op overstromingen



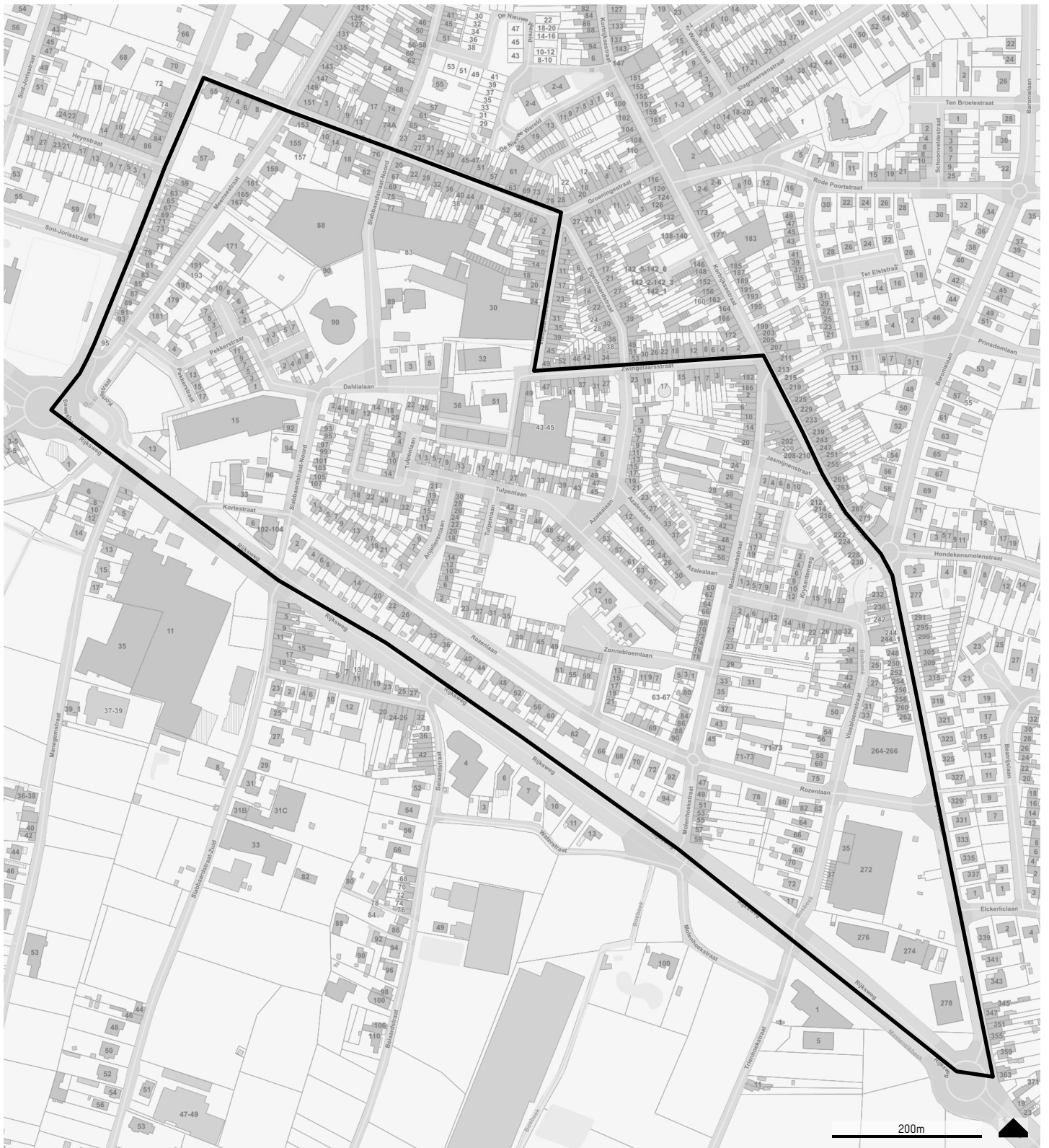
Bron: WMS GRB, <https://geoservice.waterinfo.be> - download WFS-data dd. 2023-06-30

RUP Klein Harelbeke
Izegem
29
OVERSTROMINGSGEVOELIGE GEBIEDEN
PLUVIAAL

projectgebied

Nieuwe watertoets - Overstromingsgevoelige gebieden pluviaal

- A - Geen overstroming gemodelleerd
- B - Kleine kans op overstromingen onder klimaatverandering
- C - Kleine kans op overstromingen
- D - Middelgrote kans op overstromingen







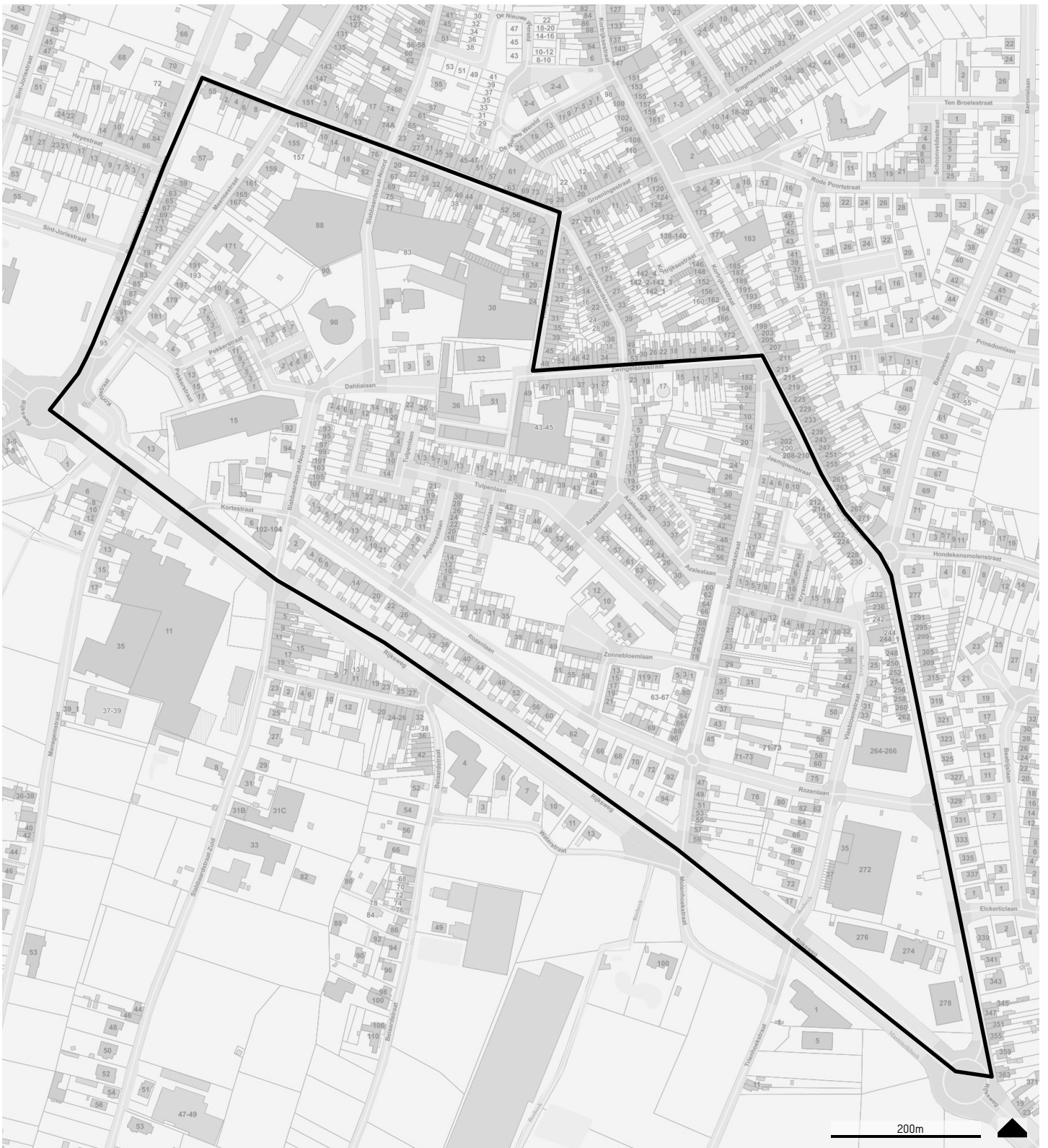
Bron: WFS GRB, <https://geoservice.waterinfo.be> - download WFS-data dd. 2023-06-30

RUP Klein Harelbeke
Izegem
30
OVERSTROMINGSGEVOELIGE GEBIEDEN
VANUIT DE ZEE

 projectgebied

Nieuwe watertoets - Overstromingsgevoelige gebieden vanuit de zee

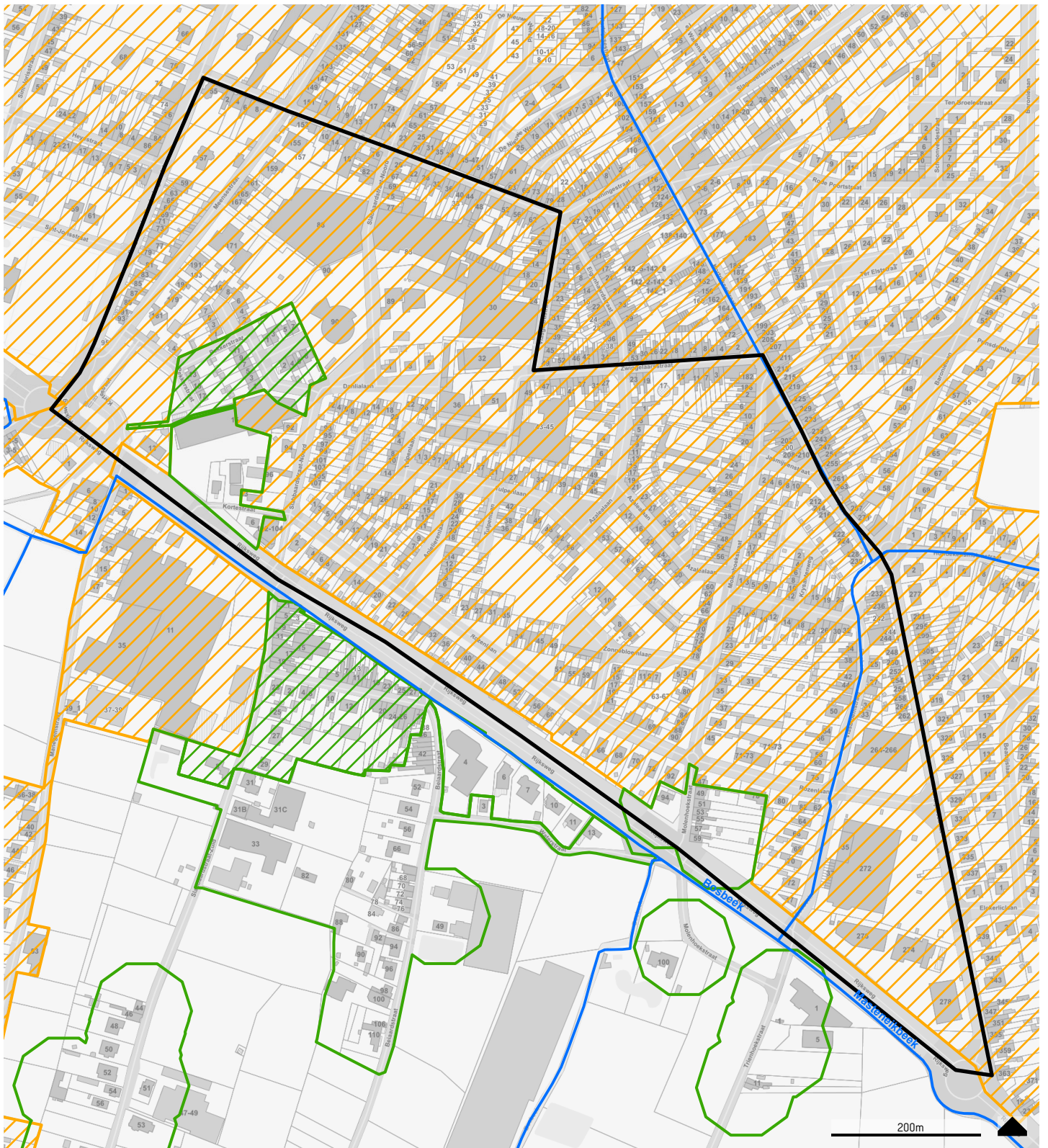
-  A - Geen overstroming gemodelleerd
-  B - Kleine kans op overstromingen onder klimaatverandering
-  C - Kleine kans op overstromingen
-  D - Middelgrote kans op overstromingen



Bron: WMS GRB, WMS WMM Signaalgebieden

RUP Klein Harelbeke
Izegem
31
VMM SIGNAALGEBIEDEN

- projectgebied
- Bouwrijve opgave
- Verscherpte watertoets



Bron: WMS GRB, WFS Mercator/Net VHA, WMS VMH Stroomgebiedbeheerplannen- Zonerings - download WFS-data dd. 2023-06-30

RUP Klein Harelbeke
Izegem
32
VMM ZONERINGEN

-  projectgebied
-  VHA-waterlopen
-  Woonkernen
-  Collectief geoptimaliseerd buitengebied
-  Collectief te optimaliseren buitengebied
-  Individueel te optimaliseren buitengebied - IBA aanwezig
-  Individueel te optimaliseren buitengebied - IBA gepland
-  Individueel te optimaliseren buitengebied - gesloten opvangsysteem aanwezig
-  Individueel te optimaliseren buitengebied - gesloten opvangsysteem gepland